

LAG AktivRegion Eider- und Kanalregion Rendsburg e.V.

Internetseite der Region

www.eider-und-kanalregion-rendsborg.de

Eckdaten

Fläche: 329 km²

Einwohnerzahl: 75.308

Zur AktivRegion gehören

Stadt Rendsburg, Stadt Büdelsdorf, Amt Eiderkanal, Amt Fockbek, Amt Jevenstedt, Gemeinde Borgstedt



REGIONALMANAGER

Marco Neumann

Jungfernstieg 2

24768 Rendsburg

Tel.: 04331 - 94 54 0 14

m.neumann@eider-und-kanalregion-rendsborg.de

REGIONALMANAGERIN ASSISTENZ

Anja Engler

Jungfernstieg 2

24768 Rendsburg

Tel.: 04331 - 94 54 0 11

a.engler@eider-und-kanalregion-rendsborg.de

LAG AktivRegion Eckernförder Bucht e.V.

Internetseite der Region

www.aktivregion-eb.de

Eckdaten

Fläche: 951 km²

Einwohnerzahl: 73.000



Das Gebiet der AktivRegion umfasst die Ämter Dänischenhagen, Dänischer Wohld, Hüttener Berge, die Gemeinden Altenholz, Altenhof, Goosefeld und Windeby und die Stadt Eckernförde. Zusätzlich besteht eine enge Zusammenarbeit mit der Landeshauptstadt Kiel.

REGIONALMANAGERINNEN



Swantje Hansen

hansen@aktivregion-eb.de



Sophia Roland

roland@aktivregion-eb.de

c/o Geschäftsstelle AgendaRegio GmbH

Weimarer Straße 6

24106 Kiel

Telefon: 0431 53030831



LAG AktivRegion Mittelholstein e.V.

Internetseite der Region

www.ar-mittelholstein.de

Eckdaten

Fläche: 951 km²

Einwohnerzahl: 98.600

Zur AktivRegion gehören

Amt Bordesholm, Amt Nortorfer Land, Amt Hanerau-Hademarschen, Amt Hohenwestedt-Land, Gemeinde Hohenwestedt, Amt Aukrug, Amt Molfsee, Amt Flintbek, Amt Achterwehr, Gemeinde Kronshagen, Gemeinde Wasbek



REGIONALMANAGERIN

Birte Carstens-Hennings

Bahnhofstraße 50

24582 Bordesholm

Tel.: +49 (0) 4322 - 55 60 21 0

info@ar-mittelholstein.de

REGIONALMANAGERIN ASSISTENZ

Telja Grimmelsmann

Bahnhofstraße 50

24582 Bordesholm

Tel.: +49 (0) 4322 - 55 60 21 0

info@ar-mittelholstein.de

LAG AktivRegion Eider-Treene-Sorge e.V.

Internetseite der Region

www.aktivregion-ets.de

Eckdaten

Fläche: 1.427 km²

Einwohnerzahl: 90.548


Zur AktivRegion gehören

Amt Viöl, Amt Kropp-Stapelholm, Amt Kirchspldgm. Eider, Amt Arensharde, Amt Eggebek, Amt Oeversee, Amt Hohner Harde



Levke Brauer

Regionalmanagerin
LAG AktivRegion Eider-Treene-Sorge e. V.

 04333-9924914

 l.brauer@eider-treene-sorge.de

 aktivregion-ets.de


 aktivregion-ets.de/aktivregion/newsletter/


 @etsregion  @ets_region



Sylvia Möller

Assistenz Regionalmanagement
LAG AktivRegion Eider-Treene-Sorge e. V.

 04333-9924917

 s.moeller@eider-treene-sorge.de

 aktivregion-ets.de

LAG AktivRegion Schlei-Ostsee e.V.

Internetseite der Region

www.lag-schlei-ostsee.de

Eckdaten

Fläche: 982 km²

Einwohnerzahl: 98.909

Zur AktivRegion gehören

Amt Haddeby, Stadt Schleswig, Amt Südangeln, Amt Schlei-Ostsee, Amt Süderbrarup, Amt Kappeln-Land, Stadt Kappeln, Amt Geltinger Bucht



REGIONALMANAGER

Mathias Heintz

Toft 7

24860 Böklund

04623 - 78-402

Mathias.Heintz@amt-suedangeln.de

REGIONALMANAGERIN ASSISTENZ

Angela Gundlach

Amt Südangeln

Toft 7

24860 Böcklund

04623 - 78-401

Angela.gundlach@amt-suedangeln.de